


Tepatitlán de Morelos, Jal. a 06 de Diciembre 2023.

Arq. Pedro Paul Flores Navarro.
Director del IMPLAN Tepatitlán, Jal.
PRESENTE:

Por medio de la presente le envío un cordial saludo y a su vez derivado del proceso de Consulta Pública del Programa Municipal de Desarrollo Urbano del Municipio de Tepatitlán, me permito manifestarle mi solicitud para que el predio ubicado entre el Blvd. Anacleto González Flores, Av. 18 de Marzo, Cordillera de los Andes y 24 de Febrero al oriente de la ciudad y el cual actualmente es de **RU-CP continúe con dicha clasificación** porque detectamos que una fracción de el mismo aparece en el documento que está en consulta actualmente como Área de Conservación AC por lo que consideramos que no existen elementos para modificarlo, y es nuestra intención urbanizarlo próximamente.

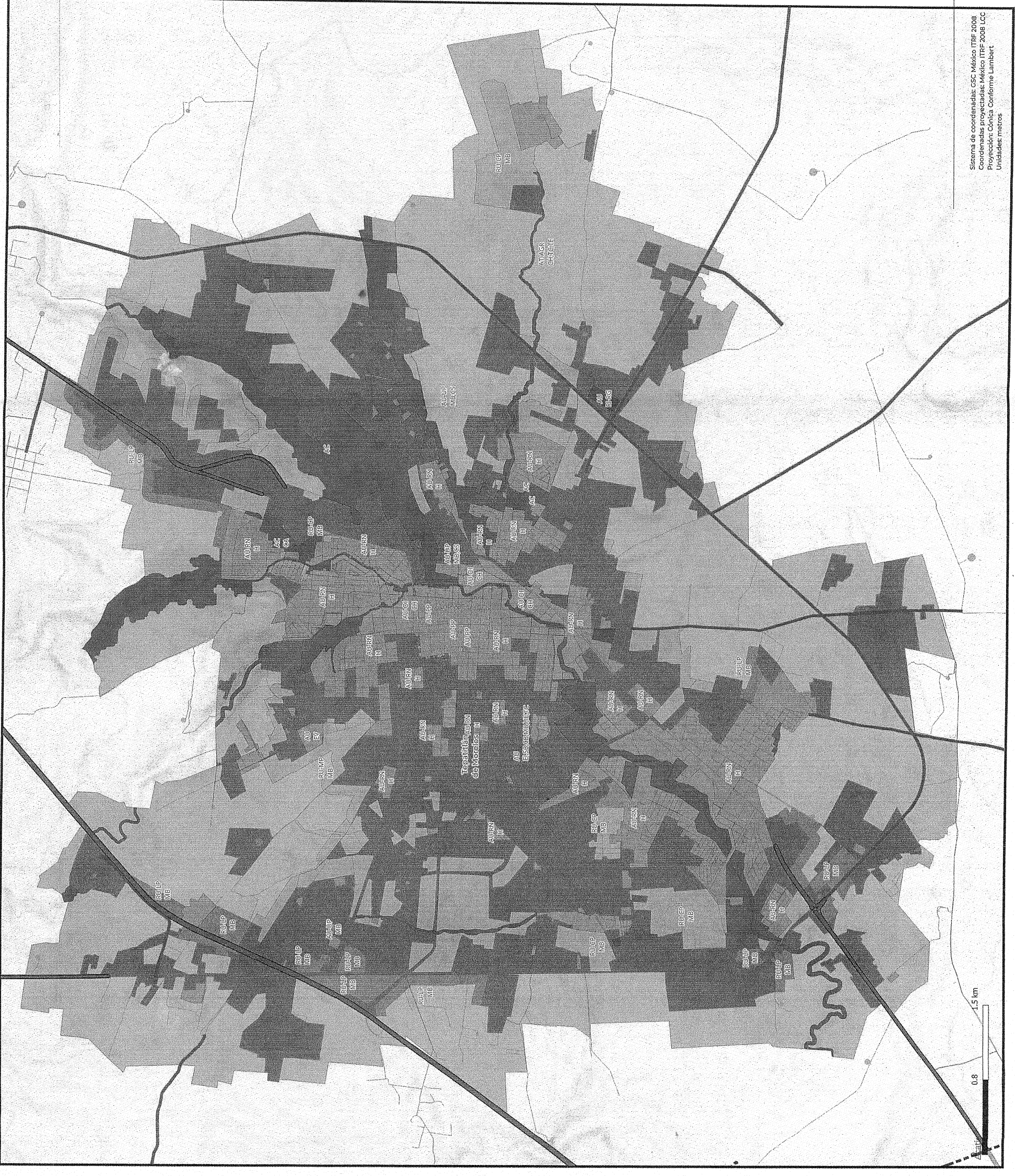
Me despido de usted manifestándole un sincero agradecimiento por la atención brindada a la presente.

Atentamente:


Luz Elena de la Mora Torres

Ccp. Archivo
Tel. 378 1025118





Sistema de coordenadas: CSC México ITRF 2008
 Coordenadas proyectadas: México ITRF 2008 LCC
 Proyección: Cónica Conforme Lambert
 Unidades: metros



Programa de Desarrollo Urbano Municipal de Tepatlán de Morelos

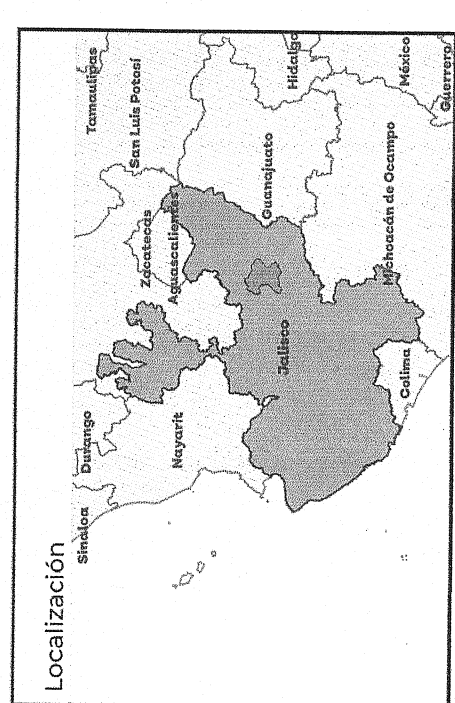
Zonificación secundaria simplificada Z-02 A Centro de Población Tepatlán de Morelos

Simbología Temática

AC	AT-AGR/CH,TC,TE
AC/EV	AU-OUR/CH
AT-AGR/AG	AU/CS
AU-PP	AU/EI
AU/CS,MB,IN-U,E,RI	RU-CP/H
AU/RI-RC,I	RU-LP/H
CA	RU-MP/H

Simbología Básica

Zona de estudio	Red hidrica	Población rural
Localidad urbana	Curva de nivel	1 - 10
Localidad rural	Carretera federal	10 - 28
Caseros	Carretera estatal	28 - 299
Cuerpos de agua	Carretera municipal	

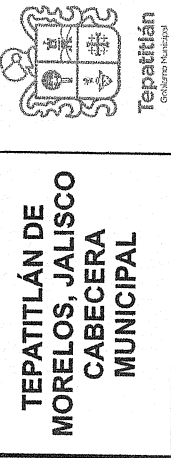


Fuentes: Instituto Nacional de Estadística y Geografía, 2020; Instituto de Transporte Mexicano, 2020. Secretaría de Medio Ambiente y Desarrollo Territorial, 2023; IIEG, 2012, CONABIO, 2011, SERAN, 2020, Dinámicas de Participación Ciudadana, 2023.

Firmas:

Escala: 1:100,000

PLAN DE DESARROLLO URBANO DE CENTRO DE POBLACIÓN



TEPATILÁN DE MORELOS, JALISCO CABECERA MUNICIPAL

SIMBOLOGÍA

- LINEA DE ALTA TENSIÓN
- AREAS DE RESTRICCIÓN POR INSTALACIONES DE AGUA POTABLE
- AREAS DE RESTRICCIÓN POR RINOS VALES
- AREAS DE RESTRICCIÓN POR INFRAESTRUCTURA DE TELECOMUNICACIONES
- AREAS DE RESTRICCIÓN POR INFRAESTRUCTURA DE ELECTRICIDAD
- AREAS DE RESTRICCIÓN POR INSTALACIONES DE AGUA POTABLE ACUAFERICO
- AREAS DE RESTRICCIÓN POR PASO DE DRENAJE
- AREAS DE RESTRICCIÓN POR INSTALACIONES DE AGUA POTABLE
- AREAS DE RESTRICCIÓN POR INSTALACIONES DE RIESGO
- AREAS DE RESTRICCIÓN POR PASO DE VALIDAD
- VIA FERREA
- AREA DE RESTRICCIÓN POR INSTALACIONES FERROVIARIAS
- AREAS DE PROTECCION A ESCURRIMIENTOS
- AREAS DE PROTECCION CUERPOS DE AGUA
- VERTICES
- MANZANA URBANA
- AREAS URBANIZADAS INCORPORADAS
- AREAS URBANIZADAS DE URBANIZACION PROGRESIVA
- AREAS URBANIZADAS DE RENOVACION URBANA
- AREAS DE PROTECCION AL PATRIMONIO CULTURAL
- AREAS DE PROTECCION AL PATRIMONIO HISTORICO
- AREAS DE RESERVA URBANA A CORTO PLAZO
- AREAS DE RESERVA URBANA A MEDIANO PLAZO
- AREAS DE RESERVA URBANA A LARGO PLAZO
- AREAS DE RESERVA URBANA ESPECIAL A MEDIANO PLAZO
- AREAS DE RESERVA URBANA ESPECIAL A LARGO PLAZO
- AREAS IRREGULARES SOBRE SUELO NO URBANIZABLE
- AREAS DE RESTRICCIÓN POR RESCOS NATURALES
- AREAS DE TRANSICIÓN
- AREAS DE CONSERVACION ECOLOGICA
- LIMITE DE AREA DE APLICACION
- LIMITE DE AREA DE ESTUDIO
- AREAS PUERTICAS
- LIMITE MUNICIPAL DE TEPATILÁN DE MORELOS
- LIMITE MUNICIPAL DE ACATIC

PLANO:

CLASIFICACIÓN DE ÁREAS

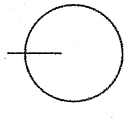
NÚMERO:

E-01

ELABORACIÓN:

PARÁBOLA URBANISMO

ORIENTACIÓN:



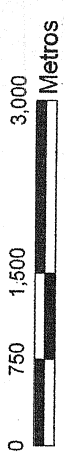
ABRIL DE 2018

INFORMACIÓN GEOGRÁFICA:

SISTEMA DE COORDENADAS:
WGS 1984 UTM ZONA 13N
PROYECCIÓN: Universal Transversal de Mercator
ELIPSOIDE: WGS84
DATUM: World Geodetic System 1984 (WGS84)

ESCALA:

1:30,000



MUNICIPIO DE TEPATILÁN DE MORELOS

MUNICIPIO DE ACATIC

